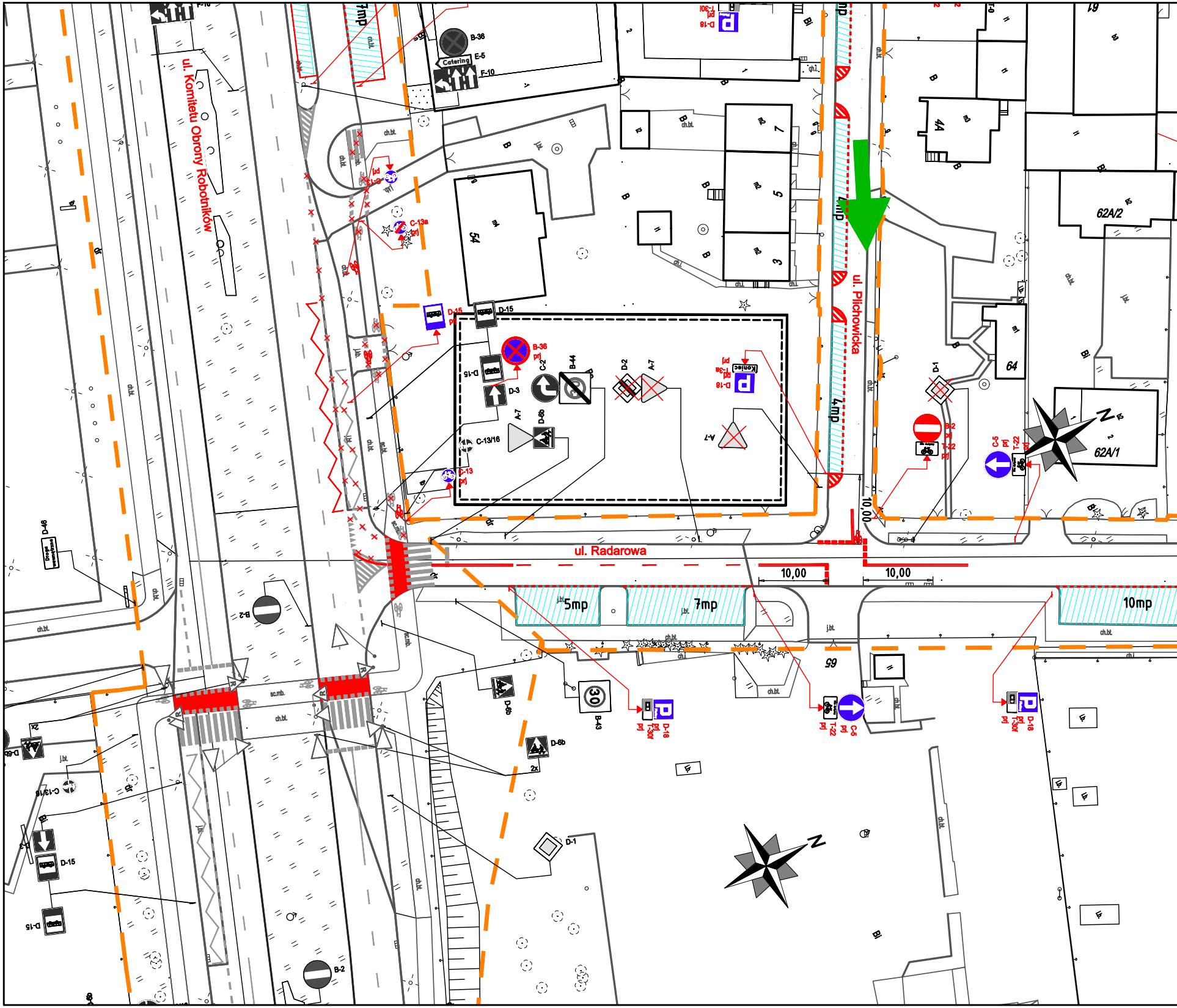
ul. Komitetu Obrony Robotników
ul. Radarowa
ul. Pilchowicka
5mp
7mp
10mp
4mp
10,00
10,00
10,00
54
64
65
44
62A/2
62A/1
N
N
B-36
E-5
F-10
Catering
D-15
C-13a
C-2
B-44
D-2
A-7
D-3
D-6b
C-13/16
C-13
D-18
T-30f
Koniec
D-1
B-2
T-22
C-5
B-43
30
D-46
2x
prj
ch.bt.
j.bt.
dr

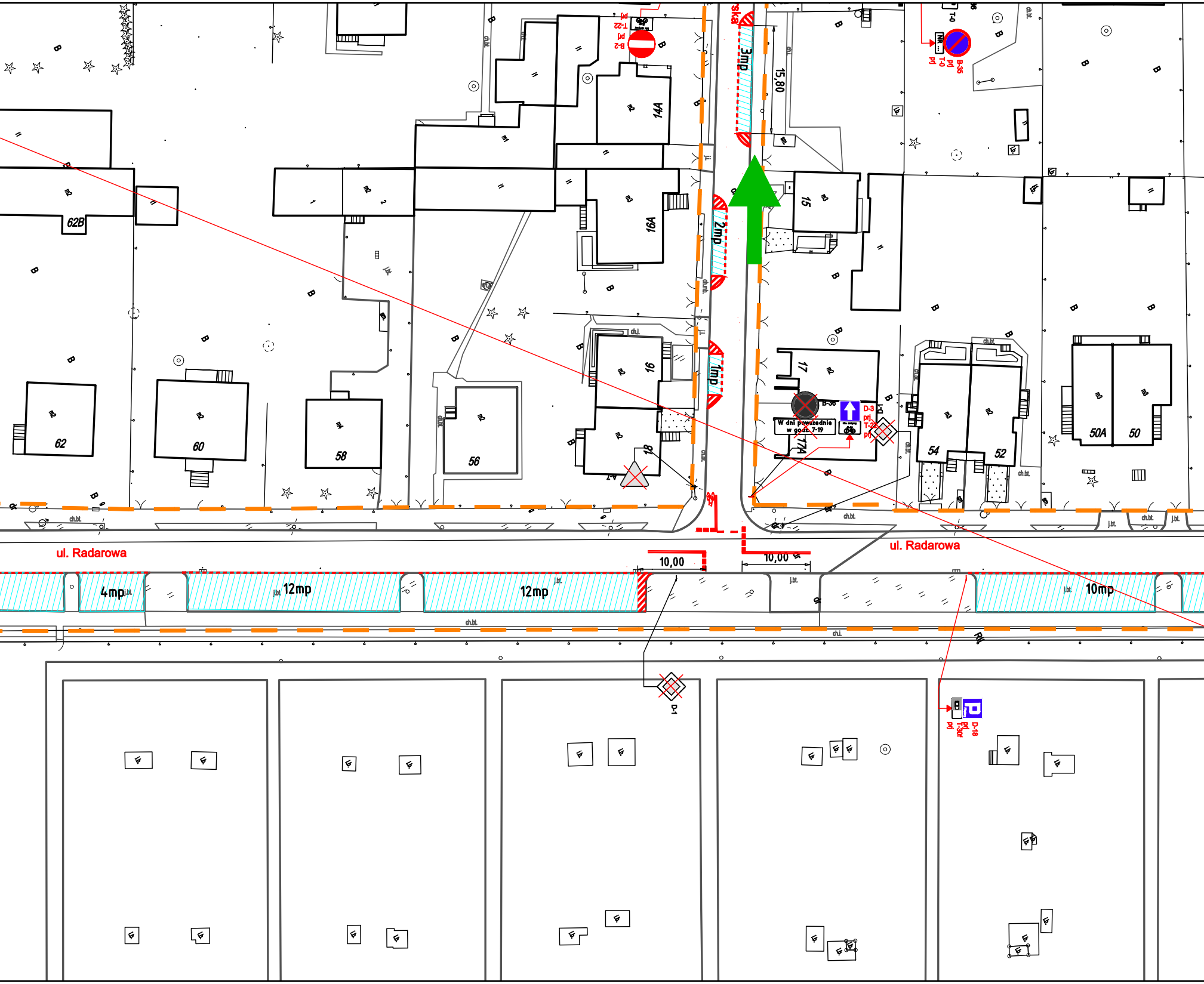
ul. Radarowa
ul. Radarowa
4mp
12mp
12mp
10mp
10,00
10,00
3mp
2mp
1mp
15,80
62B
62
60
58
56
14A
16A
16
18
15
17
17A
54
52
50A
50
B-2
T-22
prj
B-35
T-0
B-36
W dni powszednie
w godz. 7-19
D-3
prj
T-22
prj
D-1
D-1
D-18
T-30f
ch.bt.
j.bt.
ch.l.

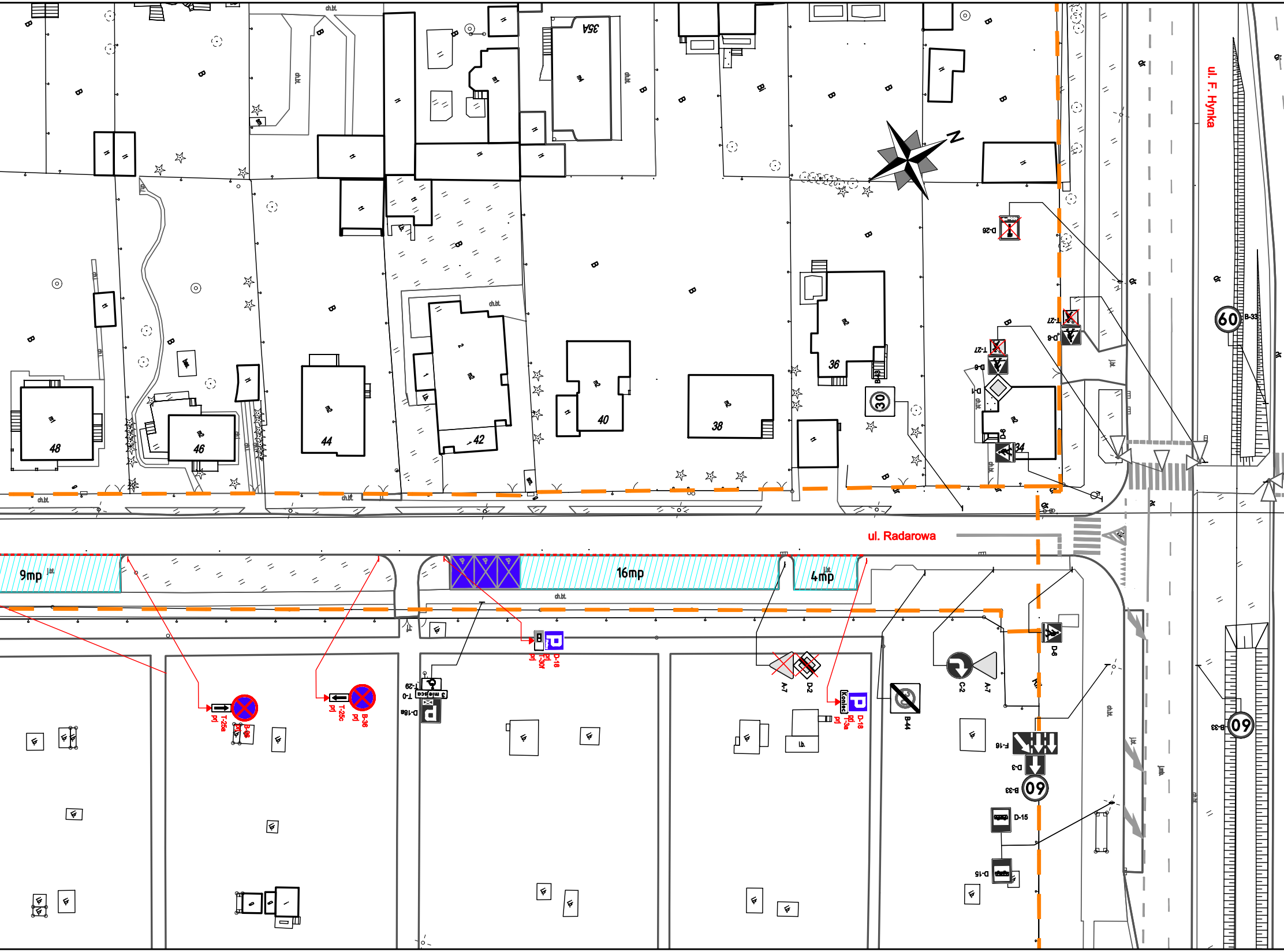
ul. F. Hynka
ul. Radarowa
N
35A
48
46
44
42
40
38
36
34
9mp
16mp
4mp
ch.bt.
60
B-33
30
D-26
T-27
D-6
D-1
A-7
D-2
C-2
B-44
D-18
T-30f
T-25a
B-36
T-25c
T-29
T-0
D-18a
3 miejsca
Koniec
T-3a
F-16
D-3
D-15
D-16

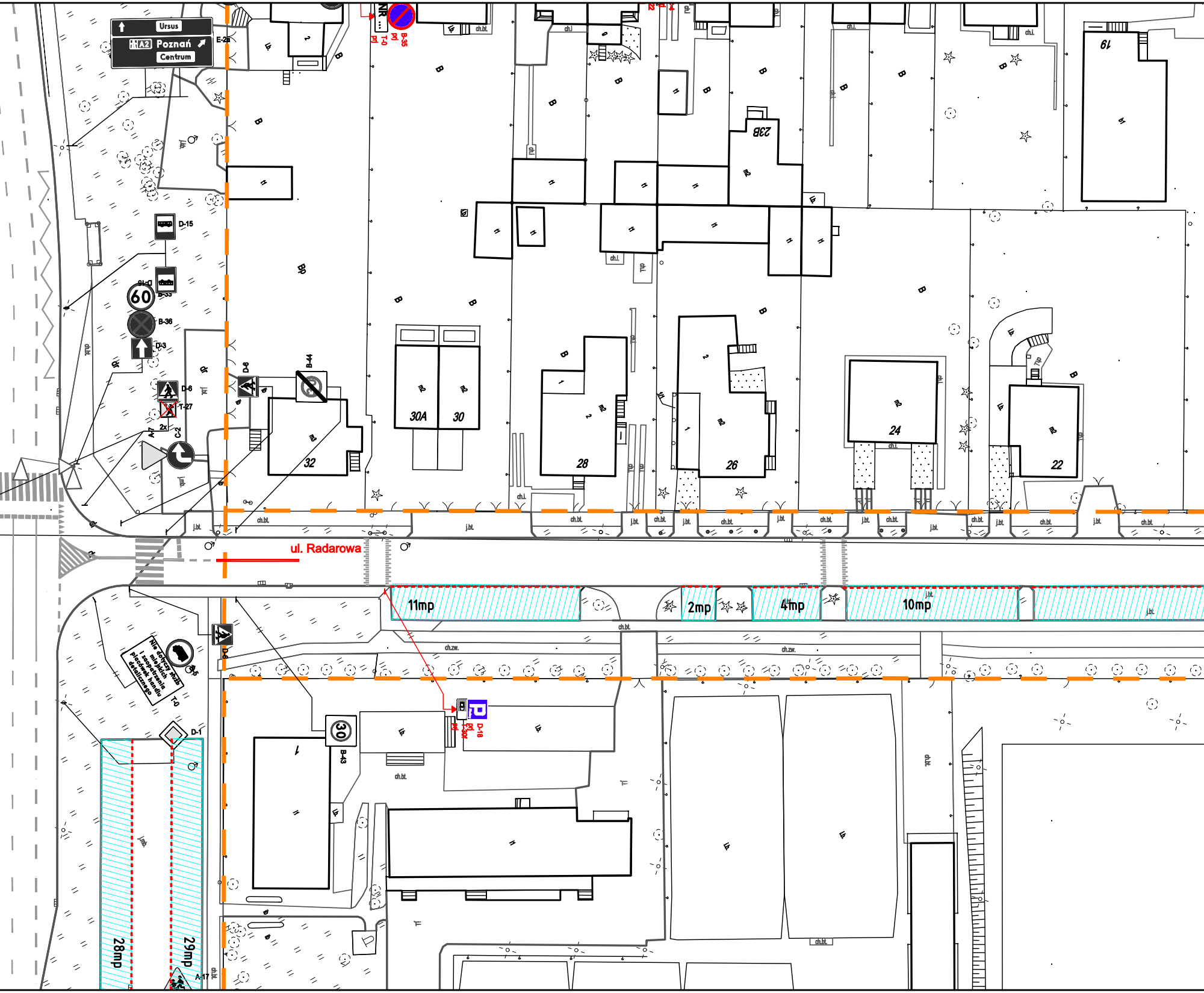
Ursus
A2 Poznań
Centrum
E-2a
D-15
D-15
B-33
60
B-36
D-3
D-6
T-27
A-7
2x
C-2
D-6
B-44
NR ...
T-0
prj
B-35
prj
32
30A
30
28
26
24
22
23B
19
ul. Radarowa
11mp
2mp
4mp
10mp
D-6
B-5
Nie dotyczy służb miejskich i zaopatrzenia placówek handlu detalicznego
T-0
D-1
30
B-43
D-18
prj
T-30f
prj
28mp
29mp
A-17
j.bt.
ch.bt.
ch.zw.
ch.l.

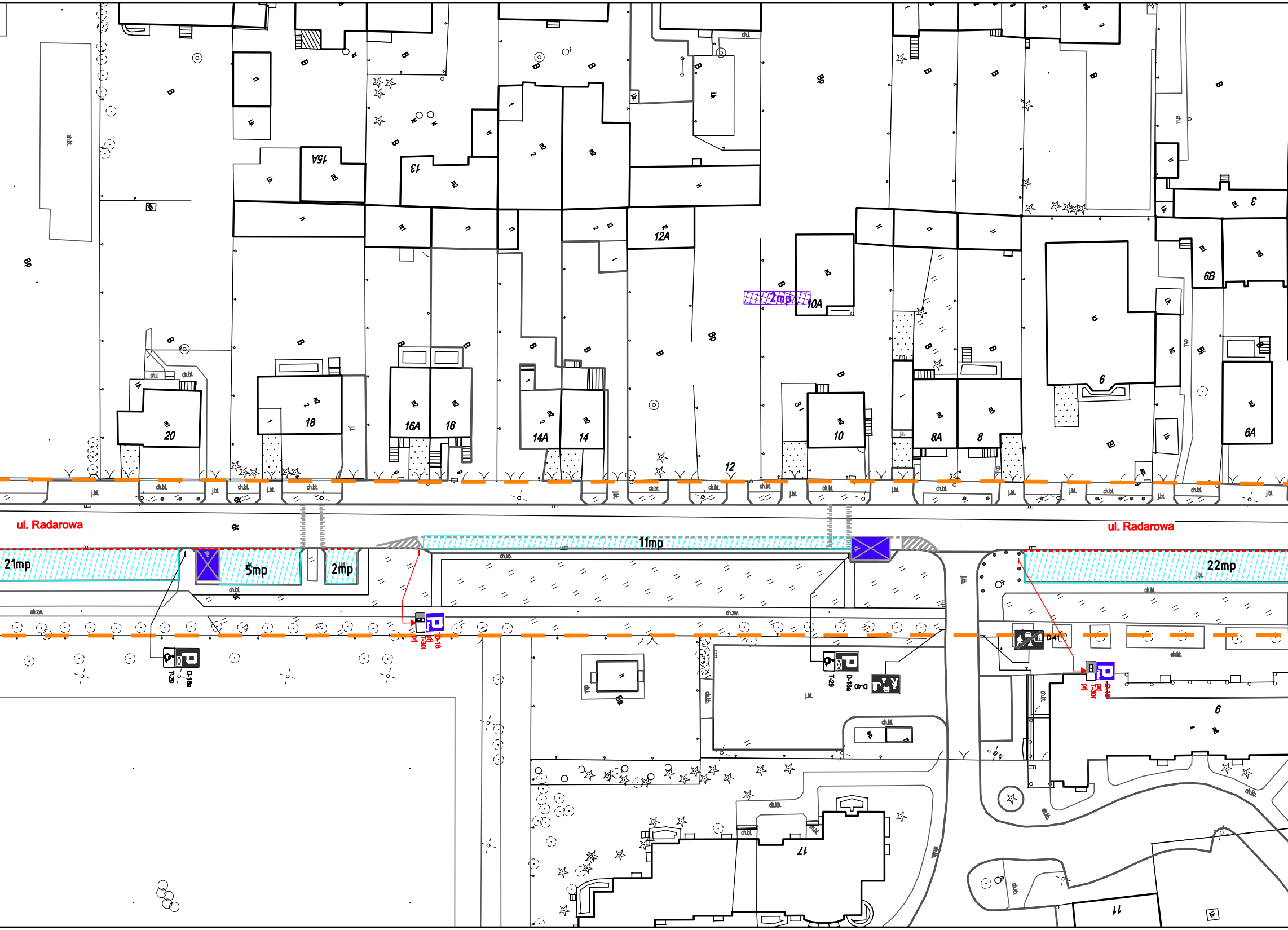
ul. Radarowa
ul. Radarowa
21mp
5mp
2mp
11mp
22mp
2mp
20
18
16A
16
14A
14
12
12A
10
10A
8A
8
6
6A
6B
3
13
15A
17
11
T-29
D-18a
D-18
T-30r
D-40
D-41
D-18a
T-30r

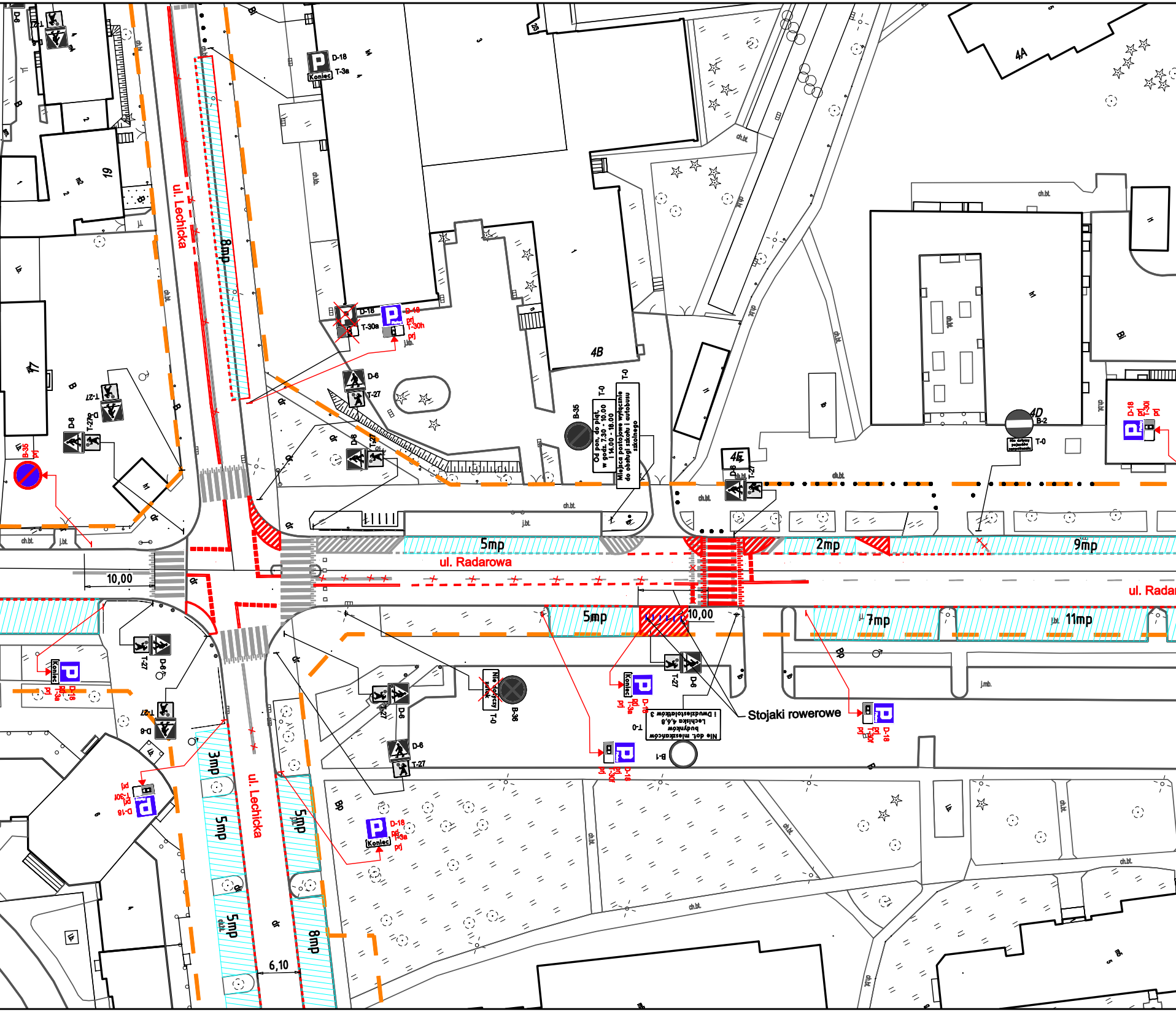
ul. Lechicka
ul. Radarowa
ul. Radar
8mp
5mp
2mp
9mp
7mp
11mp
3mp
5mp
5mp
5mp
8mp
10,00
10,00
6,10
4B
4A
4D
4E
19
17
D-18
T-3a
Koniec
D-18
prj
T-30h
D-6
T-27
B-35
T-0
Od pon. do piąt. w godz. 7.30 - 10.00 i 14.00 - 18.00
T-0
Miejsca postojowe wyłącznie do obsługi szkoły i autobusu szkolnego
B-2
T-0
B-36
T-0
Nie dotyczy
B-1
T-0
Nie dot. mieszkańców budynków Lechicka 4,6,8 i Dwudziestolatków 3
Stojaki rowerowe
D-18
T-30f
T-30i
T-27a
ch.bt.
j.bt.
j.mb.

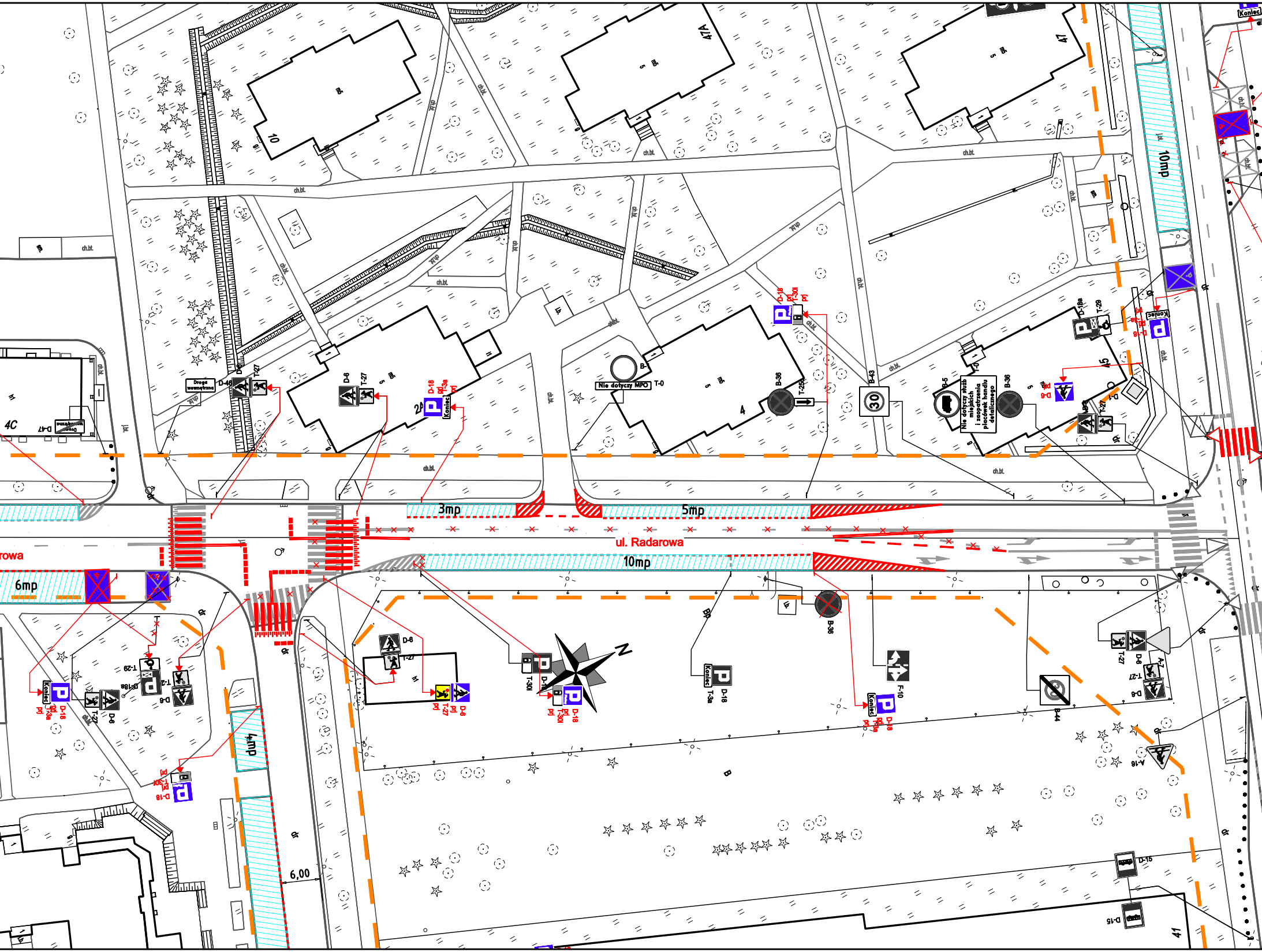
ul. Radarowa
rowa
3mp
5mp
10mp
6mp
4mp
10mp
6,00
10
47A
47
4
4C
2
45
41
Droga wewnętrzna
Nie dotyczy MPO
T-0
B-36
B-43
30
B-5
Nie dotyczy służb miejskich i zaopatrzenia placówek handlu detalicznego
Koniec
D-46
D-47
D-6
T-27
D-18
D-18a
T-29
T-30l
T-3a
T-2
A-7
A-16
F-10
B-44
D-15
ch.bt.
dr
tłp.
N

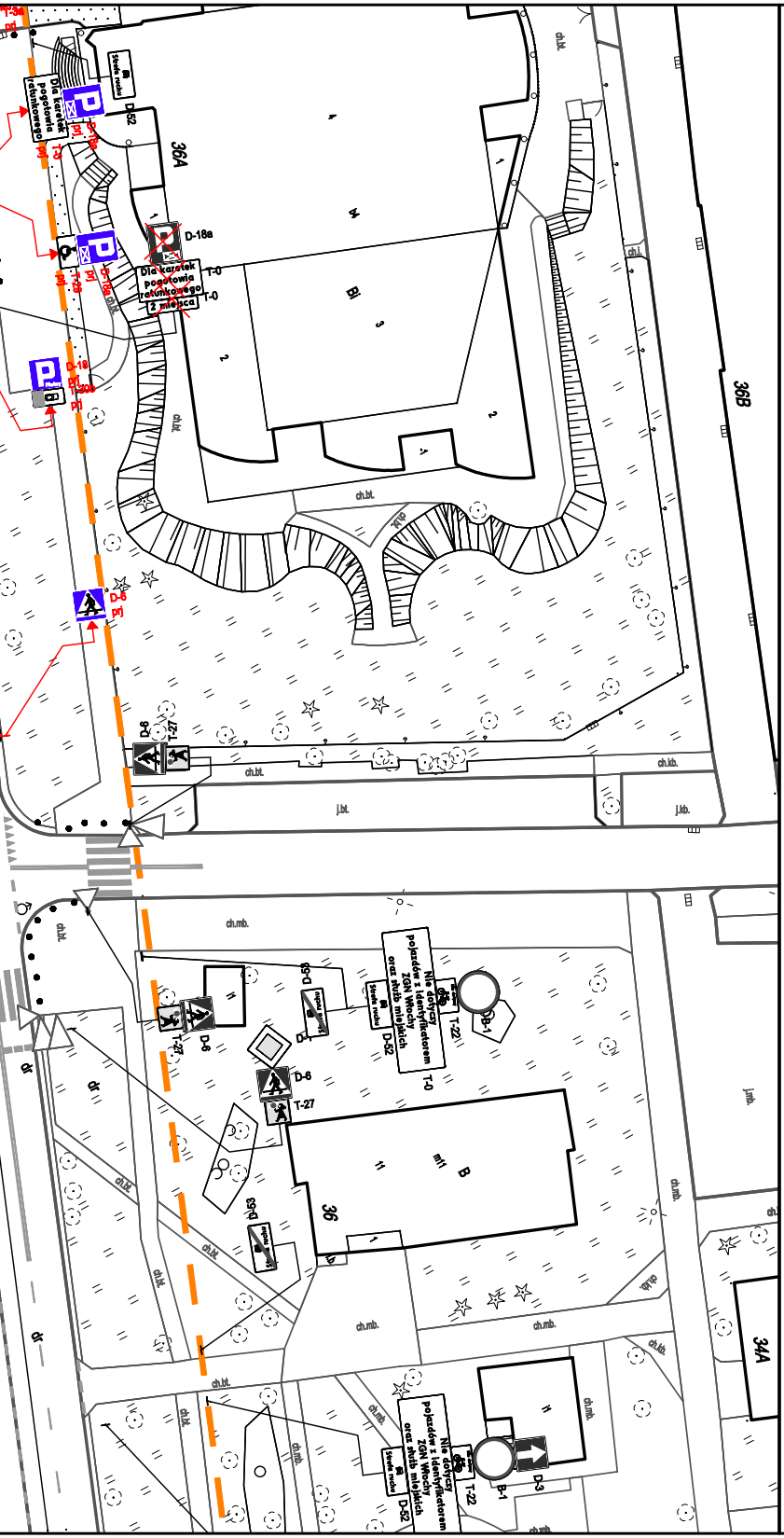
36A
36B
36
34A
D-18a
D-18
T-0
T-29
Dla karetek pogotowia ratunkowego 2 miejsca
D-6
T-27
D-52
D-3
B-1
T-22
Nie dotyczy pojazdów z identyfikatorem ZGN Włochy oraz służb miejskich
ch.bt.
ch.mb.
ch.kb.
j.bt.
j.kb.
dr

LEGENDA:

◇ D-1 ist	oznakowanie pionowe istniejące
◇ D-1 prj	oznakowanie pionowe projektowane
◇ D-1 lkw	oznakowanie pionowe likwidowane
◇ D-1 do przen.	oznakowanie pionowe do przestawienia
— — —	oznakowanie poziome istniejące
— — —	oznakowanie poziome projektowane
✕ — ✕ — ✕	oznakowanie poziome do likwidacji
┼┼┼┼	wygrodzenia U-12a istniejące
────	wygrodzenia U-12b istniejące
• • • • • •	słupki U-12c istniejące
• • • • • •	słupki U-12c projektowane
────	żółta linia przystankowa (malowanie)
• • • • •	"Baby" istniejące
▪ ▪ ▪ ▪ ▪	donice istniejące
| | | |	stojaki rowerowe istniejące
▦	azyle prefabrykowane istniejące
▦	azyle prefabrykowane projektowane
▯	wyspowe progi zwalniające istniejące
U-25 prj	projektowane separatory U-25
— — —	granica pasa drogowego
Łączy rys. nr 000	granica opracowania (łączy rysunek)
▪▪▪▪▪▪	miejsca możliwego parkowania zgodnego z przepisami, w których nie ma możliwości wyznaczenia miejsc postojowych
▨	projektowana zieleń
➚	istniejąca droga jednokierunkowa
➚	projektowana droga jednokierunkowa
────	istniejący krawężnik wysoki
-------	istniejący krawężnik obniżony
────	projektowany krawężnik wysoki

Inwestycja:	Kompleksowe opracowanie zmian w organizacji ruchu, na obszarze dzielnicy Włochy i Mokotów (Służewiec) m.st. Warszawy w zakresie wszystkich dróg publicznych wraz z pełnieniem nadzoru autorskiego	
Inwestor:	MIASTO STOŁECZNE WARSZAWA	
	NR RYS.: 34	SKALA: 1:500
Obszar:	Dzielnica Mokotów i Włochy m. st. Warszawy	
Nazwa opracowania:	Koncepcja zmian w organizacji ruchu - ETAP III-	
Obiekt:	ul. Komitetu Obrony Robotników - ul. 1 Sierpnia	
Obiekt:	UL. RADAROWA	
Projektował:	mgr inż. Dariusz Mościcki	
Projektował:	mgr inż. Aleksander Pleszewicz	
Projektował:	inż. Maria Zarzycka	
Projektował:	inż. Sebastian Kucharski	
Projektował:	Paweł Magdziak	
Projektował:	audytor BRD, mgr. inż. Piotr Jaskowski	
Projektował:	mgr inż. Paweł Rzeszutek	